



“LA PROTEZIONE CIVILE INCONTRA LA SCUOLA”

ATTIVITA' NELLA SCUOLA PRIMARIA
CORSO A4-10 ANNO 2017

I MATERIALI E STRUMENTI IN CLASSE

MARIA GRAZIA ROTA
G.C.V.P.C. BESANA IN BRIANZA (MB)

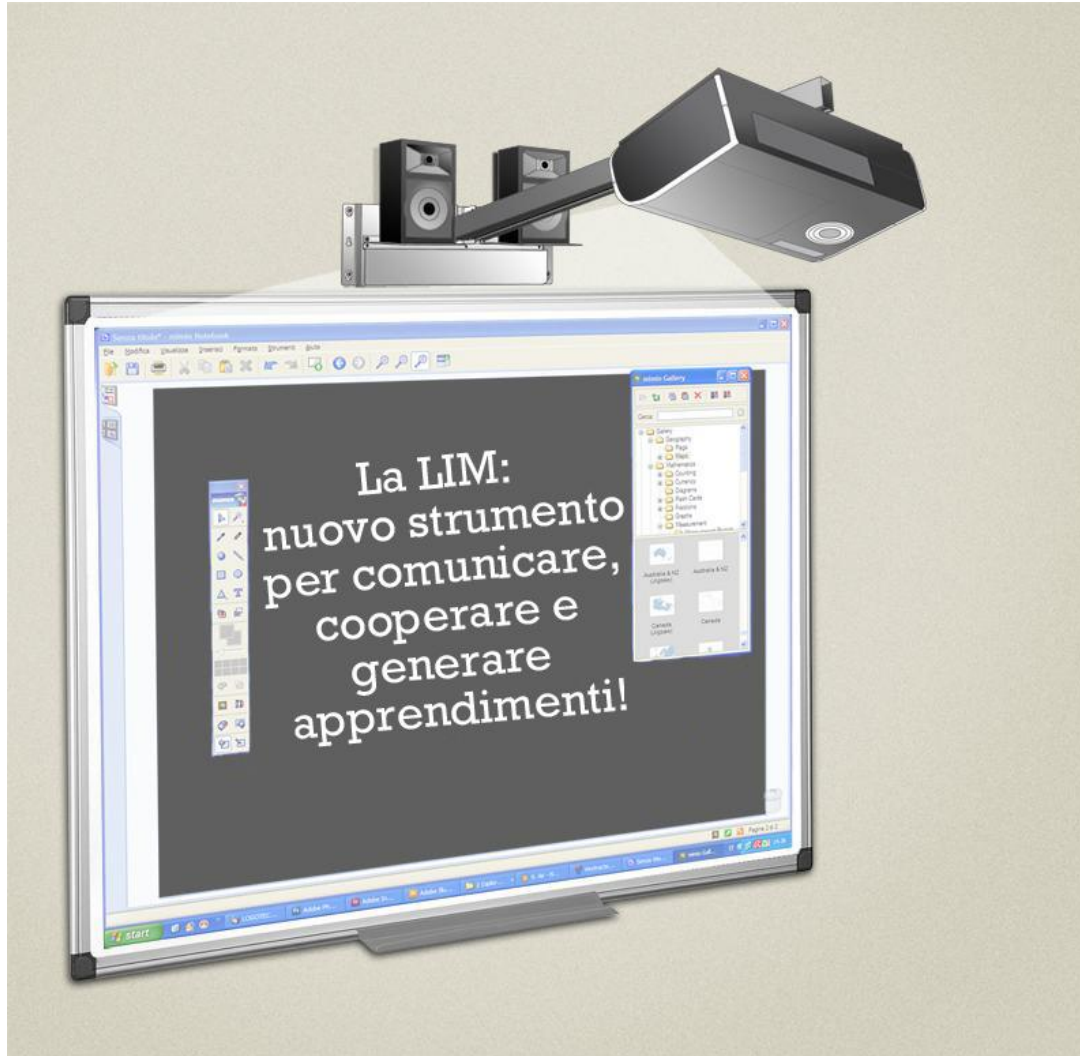
DOCENTE SCUOLA SECONDARIA 2° GRADO
I.S.S. “ F. VIGANO’ ” - MERATE (LC)

MARTEDI' 17 OTTOBRE 2017

CARTINA GEOGRAFICA



LIM



LAVAGNA IN ARDESIA



DISEGNI



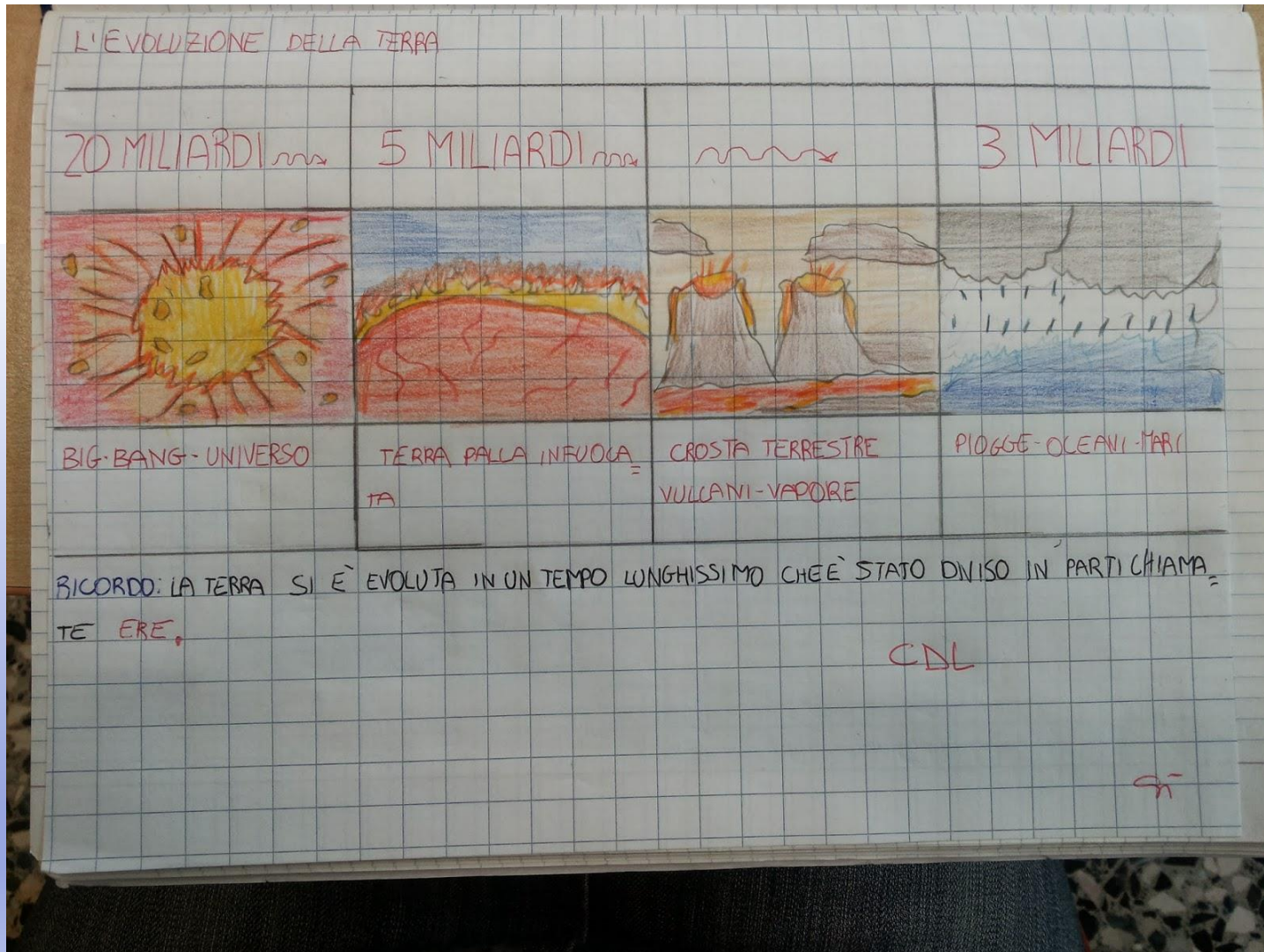
GLI ALBERI



IL TAGLIO DEGLI ALBERI



L'EVOLUZIONE DELLA TERRA



L'URBANIZZAZIONE



LE FORZE DELL'ORDINE



LA SEGNALETICA STRADALE



LA CITTA'



Ins. Ornella Rudiferia

15 12 2001

PAESAGGI DIVERSI



IL CENTRO SPORTIVO



LA FORMAZIONE DELLA TERRA

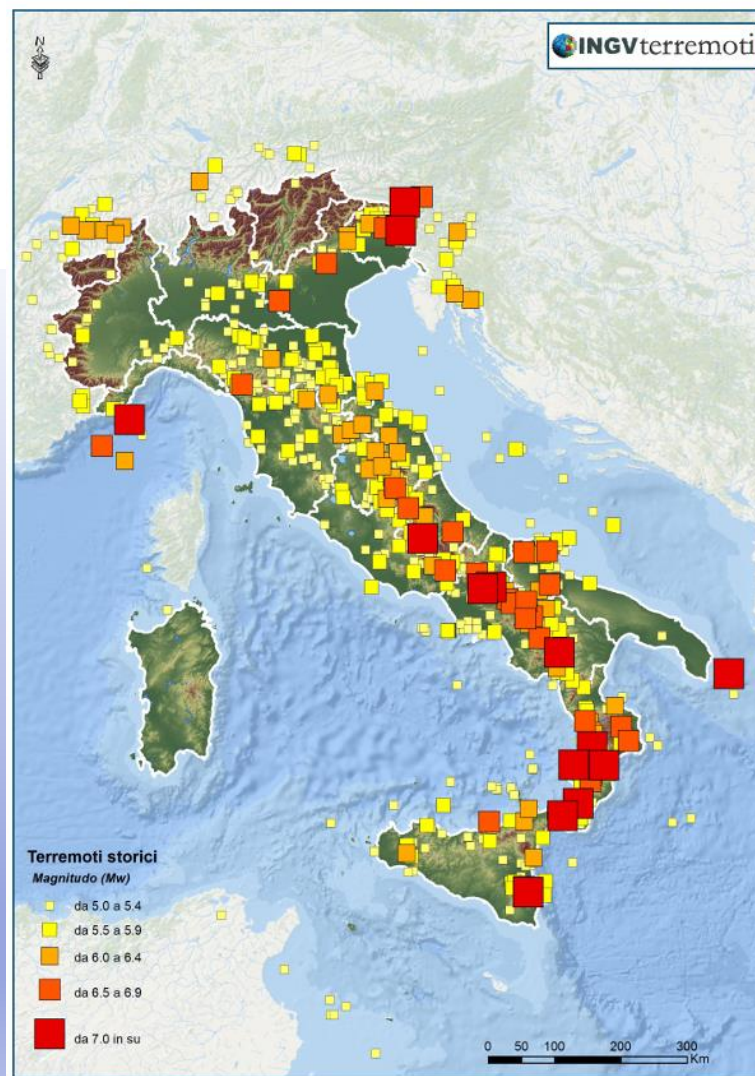
2^a elementare

AMBIENTE E TERRITORIO

- 1) visura di una videocassetta sui vulcani e formazione della terra;
- 2) realizzazione di un cartellone con i disegni fatti dai bambini al ritorno in classe



LA CARTINA SISMICA



I TRE PORCELLINI



GRAZIE PER L'ATTENZIONE!!!



Quest'opera è distribuita con Licenza
[Creative Commons Attribuzione 4.0 Internazionale.](https://creativecommons.org/licenses/by/4.0/)